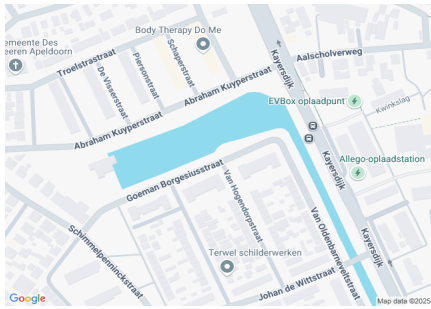




# vijver Kayersdijk te Apeldoorn



## Algemene beschrijving

Coördinaten: 52.20325307525413, 5.9758309843568895  
 Grootte: 2,3 ha  
 Max. diepte: 0,8 meter  
 Gem. breedte: 23 meter  
 Watertype: stadsvijver  
 Opgenomen in: Gezamenlijke lijst van viswateren  
 Naam HSV/HSF: HSV Tot Ons Genoegen  
 Plaats HSV/HSF: Apeldoorn



## Visrecht

Verhuurder visrecht: Gemeente Apeldoorn  
 Visrecht hengelsportvereniging: volledig visrecht gehuurd van eigenaar

## Huidige ecologie & milieu

### Waterplantenbedekking zomer:

Totaal waterplanten: 70 %  
 Bovenwaterplanten: 40 %  
 Drijfbladplanten: 10 %  
 Onderwaterplanten: 20 %

### Milieu overig:

Doorzicht: < 40 cm  
 Bodemsort: Zand  
 Bagger: 10 - 25 cm  
 Vismigratie mogelijk: Ja

### Meest gevangen vissoorten:




blankvoorn



snoek

Viswatertype: Ruisvoorn-snoek viswatertype



## Sportvisserij



recreatievisser



jeugd

Meest gewaardeerd door de sportvisser viswater in de bebouwde kom

Belangrijkste knelpunten sportvisserij:  
 teveel bagger  
 teveel waterplantengroei

Gewenste maatregelen sportvisserij:  
 Baggeren  
 Oeverstekken maaien  
 Visteigers aanleggen

<b>Sportvisserij</b>	
Omschrijving wedstrijdtraject(en)	geen
Bijzondere regels	geen
Aanwezige voorzieningen	
Aantal vissers per dag gedurende zomerperiode	werkdag: 2   weekend: 4   topdag: 8

<b>Visserijbeheer</b>	
Vissterfte: (laatste 5 jaar)	geen
Visuitzettingen: (laatste 5 jaar)	geen
Visonttrekking:	<i>Nee</i>
Is er een visserijkundig onderzoek uitgevoerd?	<i>n.v.t.</i>
Overige/bijzonderheden	geen

<b>Wensen/actieplan komende 5 jaar</b>		
Wensen	Deze vijver wordt in 2019 uitgebaggerd door het waterschap Begroeiing planten aan de waterkant snoeien in 2019 gemeente.	
Actieplan: (laatste 5 jaar)	<i>Jaartal</i>	<i>Omschrijving</i>
	2019	Vis uitzetten na baggeren en snoeien.
	2020	geen
	2021	geen
	2022	geen
	2023	geen
Overige bijzonderheden	geen	